

Ouderkerk a/d Amstel

Context

Ouderkerk aan de Amstel, meestal kortweg Ouderkerk genoemd, is een dorp in de Nederlandse provincie Noord-Holland en ligt aan de Amstel. Het ligt niet ver van Amsterdam, maar bestaat langer dan deze stad. De Amstel stroomt van de kant van Nes aan de Amstel door Ouderkerk, en verder door naar Amsterdam. Het riviertje de Bullewijk mondt in Ouderkerk uit in de Amstel.



Het oude gedeelte van Ouderkerk ligt aan de rechteroever van de Amstel. Dat deel van het dorp is een oude kern met een rijk cultuurgood, met een 18e-eeuwse hervormde kerk, tegenwoordig Amstelkerk geheten, en een 19e-eeuwse neogotische katholieke kerk, de Urbanuskerk, naar ontwerp van Pierre Cuypers. In het oude gedeelte van Ouderkerk staat het gemeentehuis van Ouder-Amstel en er zijn er restaurants en winkels te vinden. Het nieuwe gedeelte bestaat uit een woonwijk en een haventje. In het dorp is een voetgangersveer over de Amstel, tot 1937 lag hier de Lange Brug, die daarna verplaatst is naar het Nederlands Openluchtmuseum in Arnhem.

Bron: https://nl.wikipedia.org/wiki/Ouderkerk_aan_de_Amstel

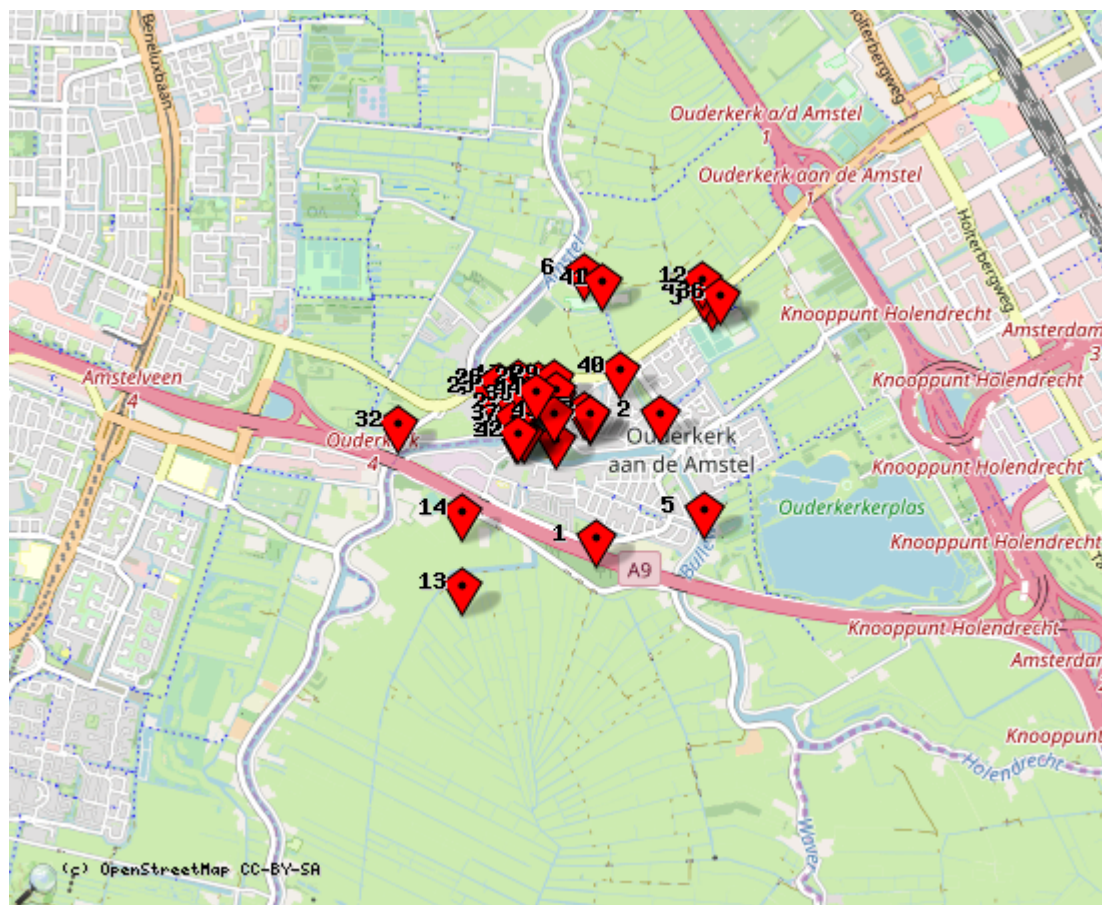
Doel

We verzamelen op deze website zoveel mogelijk ideeën, wensen, verlangens, projectvoorstellen en plannen. Hiervoor gebruiken we de applicatie Harmonica, een multi-toegankelijke software-tool, waarin we voor elke deelnemer een persoonlijke, dynamische pagina aanmaken.

Alle ideeën kunnen straks worden gekoppeld en gebundeld tot een mozaïek van het dorp. Een uniek dwarskijkje van het dorp op meerdere niveaus en vanuit alle relevante invalshoeken.



Kaart met objectgerelateerde ideeën







Locaties in de kaart

id	symbol	latitude	longitude	beschrijving
1		52.28885°	4.909°	Ik ben Rob Fijlstra Op de locatie De bomen bij de A9 wil ik graag dat er geen bomen gekapt worden rondom de uitbreiding van de A9

id	symbool	latitude	longitude	beschrijving
2		52.29538°	4.91462°	Ik ben Peter/Petra 0167 Op de locatie Jachthaventje Ouderkerk wil ik graag dat er een uitbreiding komt van de jachthaven in Ouderkerk
3		52.30121°	4.91905°	Ik ben Hans van Morrison Op de locatie Sportvereniging Ouderkerk wil ik graag dat er beter gevoetbald gaat worden door SVO.
4		52.30181°	4.91833°	Ik ben Johannes Den Draaier Op de locatie Sportvelden bij SVO wil ik graag dat er een schietbaan komt in plaats van een voetbalveld
5		52.29032°	4.91827°	Ik ben Johannes Den Draaier Op de locatie Bullewijk wil ik graag dat er schoner water komt
6		52.30286°	4.90805°	Ik ben Johannes Den Draaier Op de locatie De ijsbaan wil ik graag dat er weer geschaatst kan worden
7		52.29625°	4.90346°	Ik ben Douwe Vonk (Werkgroep ROV) Op de locatie Het Kampje wil ik graag dat er een samenhangende visie voor het gehele centrum wordt opgesteld waarbij het authentieke, historische karakter van Ouder-Amstel bewaard moet blijven en waar mogelijk versterkt wordt
8		52.29399°	4.90559°	Ik ben Hank Jurgens Op de locatie maak niet uit wil ik graag dat er meer aandacht komt voor baarddragenden.
9		52.29704°	4.90338°	Ik ben Anny Meijer Op de locatie dorpsstraat wil ik graag dat er op de dorpsstraat drempels worden gelegd
10		52.29604°	4.90299°	Ik ben Jaap Nawijn Op de locatie Het Kampje wil ik graag dat er op het Kampje ontwikkelingen plaatsvinden die in relatie tot elkaar bekeken worden
11		52.29709°	4.90089°	Ik ben Jaap Nawijn Op de locatie pontje over de Amstel wil ik graag dat er op de plaats van het pontje een brug over de Amstel komt voor fietsers en voetgangers
12		52.3024°	4.91814°	Ik ben Jaap Nawijn Op de locatie In de buurt van de sportvelden wil ik graag dat er rondom de huidige sportvelden een brede school IKC wordt gebouwd inclusief goede aansluiting vanuit parkeerterrein SVO naar Stramanweg
13		52.28633°	4.8975°	Ik ben Jaap Nawijn Op de locatie De Ronde Hoep wil ik graag dat er rondom Ouderkerk en met name in Ronde Hoep integraal naar wonen vs natuur wordt gekeken.
14		52.29021°	4.8975°	Ik ben Jaap Nawijn Op de locatie Ronde Hoep wil ik graag dat er in de Ronde Hoep een betere benutting komt van recreatie vs agrarische ontwikkeling

id	symbol	latitude	longitude	beschrijving
15		52.29431°	4.90216°	<p>Ik ben Jaap Nawijn Op de locatie rondom Urbanuskerk wil ik graag dat er voor de Urbanuskerk een maatschappelijke functie blijft</p>
16		52.29438°	4.90288°	<p>Ik ben Jaap Nawijn Op de locatie rondom de Urbanuskerk wil ik graag dat er rondom de Urbanuskerk zuidzijde, pastorie en Gezellehuis woningbouw kan plaatsvinden</p>
17		52.29727°	4.90233°	<p>Ik ben Jaap Nawijn Op de locatie Supermarkt wil ik graag dat er een supermarkt voor Ouderkerk behouden blijft</p>
18		52.29635°	4.90559°	<p>Ik ben Jaap Nawijn Op de locatie voormalige Jan Hekmanschool wil ik graag dat er op de locatie van voormalige Jan Hekmanschool een maatschappelijke functie behouden blijft</p>
19		52.2963°	4.90342°	<p>Ik ben Hans Out Op de locatie Het Kampje wil ik graag dat er op de plaats van huidig Rabobankgebouw een nieuw gebouw wordt ontwikkeld</p>
20		52.29625°	4.90364°	<p>Ik ben Hans Out Op de locatie Het Kampje wil ik graag dat er op plaats van huidige Kampje een parkeergarage voor 200 autos gebouwd wordt</p>
21		52.29604°	4.90269°	<p>Ik ben Hans Out Op de locatie Postkantoor op het Kampje wil ik graag dat er bij het postkantoor 5 parkeerplaatsen voor tijdelijk parkeren komen</p>
22		52.29693°	4.90179°	<p>Ik ben Hans Out Op de locatie Haventje bij de Plus supermarkt wil ik graag dat er een gedempt haventje komt voor extra parkeerplaatsen</p>
23		52.29683°	4.90316°	<p>Ik ben Hans Out Op de locatie dorpsstraat wil ik graag dat er parkeerplaatsen in de dorpsstraat opgeheven worden</p>
24		52.29651°	4.90059°	<p>Ik ben Hans Out Op de locatie Haventje wil ik graag dat er een passantenhaven ontwikkeld wordt</p>
25		52.29662°	4.8999°	<p>Ik ben Hans Out Op de locatie Haventje wil ik graag dat er een sloepennetwerk aansluiting in Ouderkerk komt</p>
26		52.29704°	4.90059°	<p>Ik ben Hans Out Op de locatie pontje Ouderkerk wil ik graag dat er een fietsbrug komt die beide zijden van de Amstel goed verbindt</p>
27		52.29578°	4.90218°	<p>Ik ben Hans Out Op de locatie Pastorie Amstelkerk wil ik graag dat er een ontwikkeling aan de pastorie plaats vindt die kleinschalige horeca (en B&B) mogelijk maakt.</p>

id	symbool	latitude	longitude	beschrijving
28		52.29713°	4.90415°	Ik ben Hans Out Op de locatie gemeentehuis wil ik graag dat er op de plaats van huidig gemeentehuis straks na opheffen gemeente en fusie met Amstelveen een supermarkt gebouwd wordt
29		52.29723°	4.90547°	Ik ben Hans Out Op de locatie oude brandweerkazerne wil ik graag dat er op de plaats van oude brandweerkazerne een gebouw met maatschappelijk functie komt
30		52.2953°	4.90849°	Ik ben Hans Out Op de locatie Bindelwijk wil ik graag dat er op de plaats van huidige Bindelwijk een totaal nieuwe school komt inclusief gymzaal (nieuwbouw)
31		52.29662°	4.90561°	Ik ben Hans Out Op de locatie kofschip (oude Jan Hekmanschool) wil ik graag dat er op de plaats van huidige kofschipschool woningen voor starters gebouwd worden
32		52.29488°	4.89209°	Ik ben Hans Out Op de locatie verbinding Benning en Amstelveen wil ik graag dat er een directe verbinding tussen Benning en Amstelveen komt
33		52.29457°	4.90218°	Ik ben Hans Out Op de locatie rondom de Urbanuskerk wil ik graag dat er rondom de Urbanuskerk voorzieningen zijn (die nu in Bindelwijk zitten) zoals bibliotheek, Ggd andere sociale voorzieningen.
34		52.29625°	4.90342°	Ik ben Aernout van den Busken Op de locatie Het Kampje wil ik graag dat er op het Kampje horeca met terrassen, een fontein en een parkeergarage wordt gerealiseerd
35		52.29555°	4.90806°	Ik ben Demo Gebruiker Op de locatie De Bindelwijk wil ik graag dat er op deze locatie ook yogalessen komen voor 80 plussers
36		52.30161°	4.9197°	Ik ben Demo2 Gebruiker Op de locatie SVO voetbalclub wil ik graag dat er naast heren- en damesvoetbal ook hondenvoetbal komt.
37		52.29514°	4.90211°	Ik ben Demo2 Gebruiker Op de locatie Kerkbrug wil ik graag dat er een compleetn nieuwe brug komt
38		52.29541°	4.90861°	Ik ben Alexander Elmecky Op de locatie De Bindelwijk wil ik graag dat er geen verandering plaatsvindt in functie van Bindelwijk
39		52.29622°	4.90331°	Ik ben Danny van Dam Op de locatie Het Kampje wil ik graag dat er op en rondom Kampje kleinschalige bebouwing plaatsvindt

id	symbool	latitude	longitude	beschrijving
40		52.29772°	4.91121°	Ik ben Danny van Dam Op de locatie Amstelschool en locatie school Kofschip wil ik graag dat er op de huidige locaties renovaties plaatsvinden
41		52.30236°	4.90967°	Ik ben Danny van Dam Op de locatie Clubhuis schaatsbaan wil ik graag dat er een locatie is voor een feest
42		52.29433°	4.90237°	Ik ben Danny van Dam Op de locatie directe omgeving van de Urbanuskerk wil ik graag dat er in de directe omgeving van de Urbanuskerk het groen behouden blijft
43		52.29533°	4.90542°	Ik ben Test van John Op de locatie Begraafplaats wil ik graag dat er een parkeergarage komt boven de begraafplaats.
44		52.29657°	4.90384°	Ik ben Test van John Op de locatie Het voormalige Rabobankgebouw wil ik graag dat er een enorme supermarkt komt met minimaal 4 verdiepingen.

Koppelingen

- [Totaalresultaten](#)
- Survey design: [Ouderkerk enquête \(concept\)](#)
- [Full-screen map](#)
- [Technisch overzicht](#)

From:

<https://goharmonica.nl/ouderkerk/dw/> - **Harmonica**

Permanent link:

https://goharmonica.nl/ouderkerk/dw/content/surveys/585242/survey_overview



Last update: **18 Apr 2024 13:45**