

# Ouderkerk enquête (concept)

## Algemene info vragenlijst

### Beschrijving

Deze pagina toont de complete vragenlijst per groep van vragen. Per vraag is het soort vraag aangegeven, of de vraag verplicht is en of de vraag eenmalig wordt gesteld. Met dat laatste wordt bedoeld dat bij herhaald invullen van de vragenlijst, deze vraag niet meer wordt getoond.

Ook worden *beheerdervragen* getoond. Dit zijn afgeschermdde vragen die bedoeld zijn om de interpretatie van een voorgaande vraag door een beheerder in vast te leggen. Interpretatie kan gewenst zijn in het streven naar eenduidigheid in de beantwoording.

### Introductie

**Goed dat je meedoet, {TOKEN:FIRSTNAME} {TOKEN:LASTNAME}!**



## Vragenlijst

### ▣ Over jou

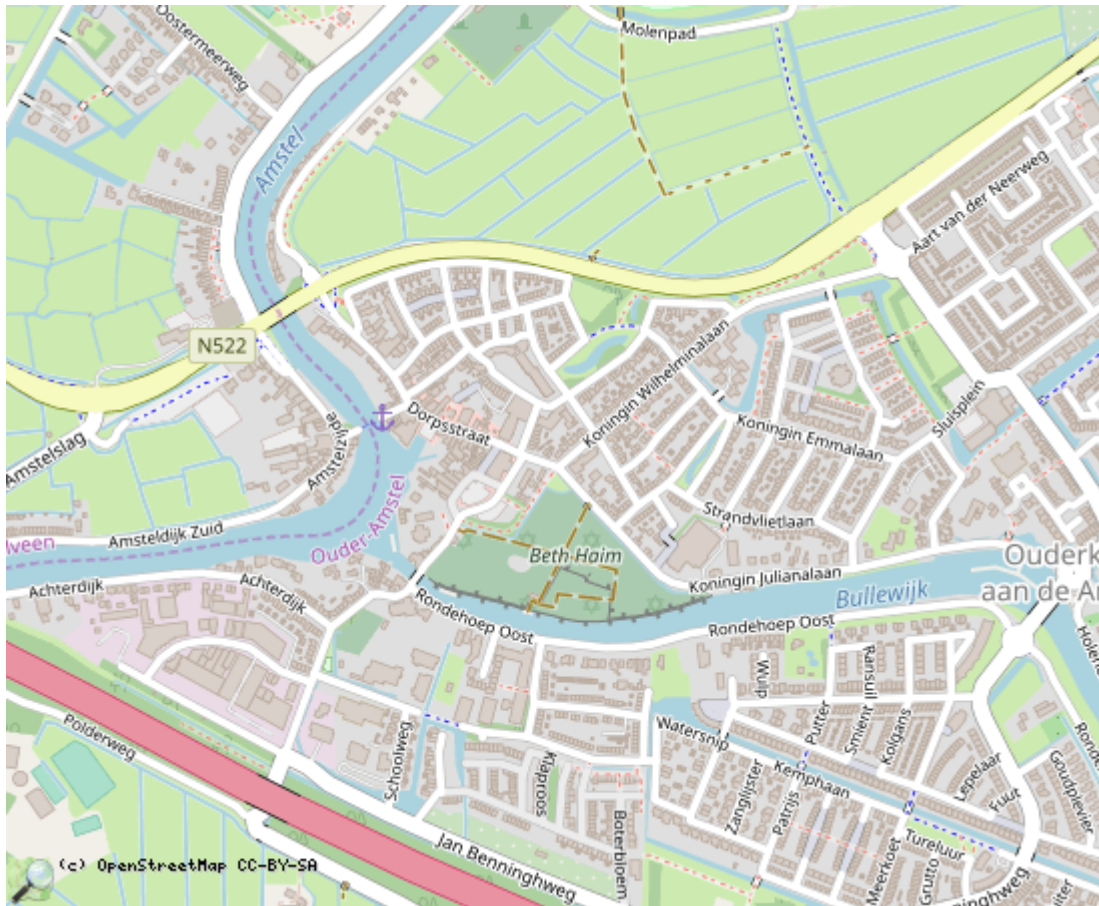
**V1 (meerkeuze / verplicht / eenmalig)**

**Hoe ben je betrokken bij Ouderkerk ad Amstel?**

<b>bewoner</b>
<b>ondernemer</b>
<b>werknemer / student / vrijwilliger</b>
<b>ambtenaar</b>
<b>bestuurder</b>
<b>bezoeker</b>

## V2 (locatie / eenmalig)

**Waar woon je?** Geef jouw woonlocatie globaal aan met een punt op de kaart.



Locaties in de kaart

id	symbool	latitude	longitude	beschrijving
----	---------	----------	-----------	--------------

## V3 (meerkeuze / verplicht / eenmalig)

**Hoe maak je gebruik van Ouderkerk?**

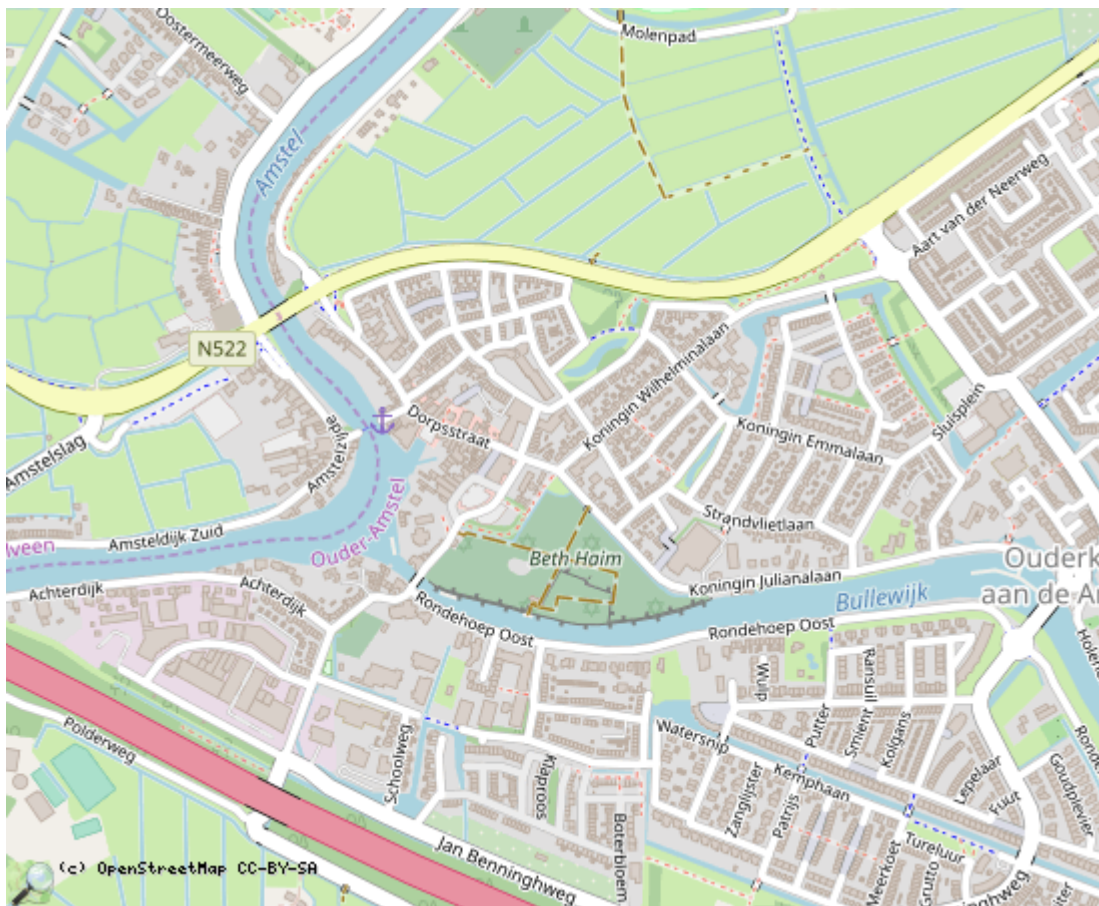
<b>woning</b> (appartement, huis, verzorgingshuis, ...)
<b>bedrijf</b> (bedrijfspan, winkel, kantoorruimte, ...)
<b>sociale voorziening</b> (horeca, buurthuis, speeltuin, school, ...)
<b>culturele voorziening</b> (museum, bioscoop, theater, bibliotheek, ...)
<b>transportmiddel</b> (auto, fiets, openbaar vervoer, ...)
<b>groen</b> (parken, sportvoorzieningen, water, ...)

Anders

Opmerking

### V4 (locatie / eenmalig)

Dit is een Ouderkerk mozaiek. **Wat is de belangrijkste locatie of plek van Ouderkerk?**



Locaties in de kaart

id	symbool	latitude	longitude	beschrijving
----	---------	----------	-----------	--------------

### V5 (upload / eenmalig)

**Voeg een foto van jezelf toe.**

Dit is niet verplicht, maar maakt je pagina persoonlijker.

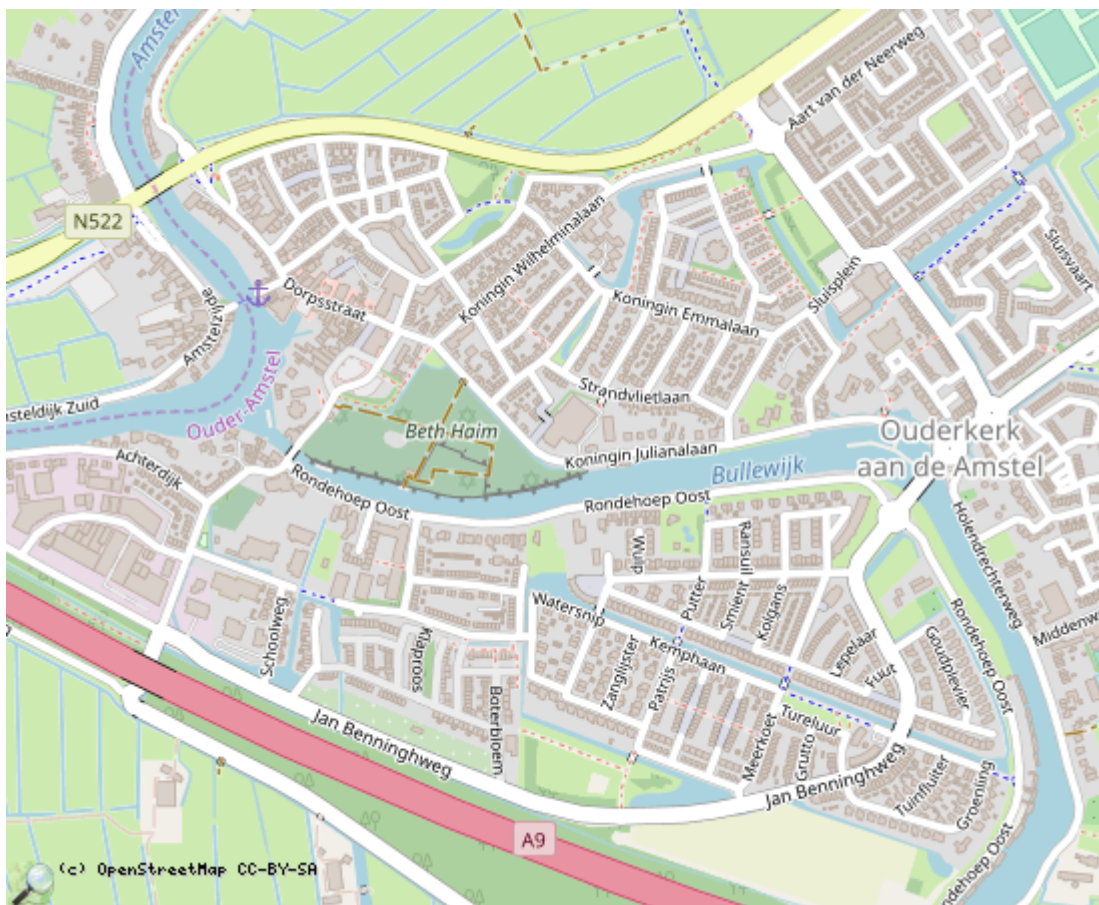
**Upload**

## ▀ Toekomstidee

### V6 (locatie)

Waar wil je jouw toekomstidee uitvoeren?

Wijs de locatie aan op de kaart.



Locaties in de kaart

id	symbool	latitude	longitude	beschrijving
----	---------	----------	-----------	--------------

### V7 (keuze / verplicht)

Mijn toekomstidee is uit te voeren op:

Een specifieke locatie (straat, park, plein, kruising)
Mijn idee is op meerdere locaties uit te voeren / Mijn idee is locatie ongebonden

**V8 (open / verplicht)**

**Hoe heet de locatie waar je het idee kunt uitvoeren?**

**V9 (upload)**

Laat zien waar je jouw idee wilt uitvoeren. **Voeg een foto van de locatie van het idee toe.**

**Upload**

**V10 (open / afgeschermd)**

**Naam Locatie - Interpretatie**

**V11 (open / verplicht)**

Toekomstidee!

Heb je een toekomstidee?

**Ik wil dat er.....**

**V12 (open / afgeschermd)**

**Toekomstidee - Interpretatie**

**V13 (open)**

Heeft u een toelichting bij jouw toekomstidee? Kopier een link naar een artikel of kopieer de tekst.

**V14 (upload)**

**Heb je als bron voor dit toekomstidee een brief of ander document?**

Zo ja, voeg dat hier toe.

**Upload**

**V15 (open)**

Met mijn toekomstidee wordt Ouderkerk aantrekkelijker voor bewoners, ondernemers, bezoekers, etc.

**Mijn idee zorgt ervoor dat ...**

**V16 (open / afgeschermd)**

**Gevolg Idee - Interpretatie**

**V17 (keuze / verplicht / eenmalig)**

Alle bijdragen worden opgenomen in de Ouderkerk mozaïek. Als je liever hebt dat je naam niet wordt getoond, geef dat dan hier aan.

**Toon mijn naam bij mijn toekomstidee:**

 Ja  Nee

**▣ Koppel je toekomstidee**

**V18 (meerkeuze / verplicht)**

Stel dat jouw toekomstidee wordt uitgevoerd.

**Aan welke van de onderstaande hogere doelen wordt dan een bijdrage geleverd?**

<b>Ouderkerk behouden voor alle bewoners zoals het nu is;</b> een mooi dorp om te wonen en te verblijven
<b>Ouderkerk behouden en licht ontwikkelen voor alle bewoners en bezoekers;</b> een dorp aantrekkelijk om te wonen en optimaal te bezoeken
<b>Ouderkerk ontwikkelen voor alle huidige en toekomstige bewoners;</b> een dorp dat doorgroeit en optimaal alle ontwikkelingen faciliteert
<b>Ouderkerk ontwikkelen voor alle huidige en toekomstige bewoners alsmede voor bezoekers;</b> een dorp dat doorgroeit en optimaal alle ontwikkelingen benut, maar daar extra ontwikkelingen bovenop zet

**V19 (meerkeuze / verplicht)****Bij welke grote onderwerpen van Ouderkerk hoort jouw idee?**

<b>het centrum van Ouderkerk</b> (het Kampje, de winkels, de horeca en festiviteiten op en rondom en in het centrum en goed wonen)
<b>R net busstation</b> (parkeerproblematiek rondom halte, hard rijden, onveilige rotondes en stoplichten, drukke Stramanweg, versnipperde parkjes)
<b>A9/Benning en Jan Hekmanschool</b> (verbreding A9, bomenkap, bereikbaarheid, ontwikkeling rondom Urbanuskerk)
<b>Bindelwijk, Amstelschool, Kofschip</b> (nieuwbouw Scholen, bereikbaarheid, parkeren)
<b>Amstelbrug</b> (renovatie brug, bomen, recreatie waterkant, horeca, veiligheid verkeer)
<b>De Ronde Hoep</b> (groene hart, toenemen recreatie, ontwikkeling agrarische bedrijven, rust en natuur, B&B)
Anders <input type="text" value="Opmerking"/>

**Verwijzende pagina's**

- [Ouderkerk a/d Amstel](#)

From:

<https://goharmonica.nl/ouderkerk/dw/> - **Harmonica**

Permanent link:

[https://goharmonica.nl/ouderkerk/dw/content/surveys/585242/survey\\_design](https://goharmonica.nl/ouderkerk/dw/content/surveys/585242/survey_design) Last update: **18 Apr 2024 13:45**