












# Ideeën op de kaart













Locaties in de kaart

id	symbol	latitude	longitude	beschrijving
1		52.28885°	4.909°	Ik ben <b>Rob Fijlstra</b> Op de locatie <b>De bomen bij de A9</b> wil ik graag dat er <a href="#">geen bomen gekapt worden rondom de uitbreiding van de A9</a>
2		52.29538°	4.91462°	Ik ben <b>Peter/Petra 0167</b> Op de locatie <b>Jachthaventje Ouderkerk</b> wil ik graag dat er <a href="#">een uitbreiding komt van de jachthaven in Ouderkerk</a>
3		52.30121°	4.91905°	Ik ben <b>Hans van Morrison</b> Op de locatie <b>Sportvereniging Ouderkerk</b> wil ik graag dat er <a href="#">beter gevoetbald gaat worden door SVO.</a>
4		52.30181°	4.91833°	Ik ben <b>Johannes Den Draaier</b> Op de locatie <b>Sportvelden bij SVO</b> wil ik graag dat er <a href="#">een schietbaan komt in plaats van een voetbalveld</a>
5		52.29032°	4.91827°	Ik ben <b>Johannes Den Draaier</b> Op de locatie <b>Bullewijk</b> wil ik graag dat er <a href="#">schoner water komt</a>

id	symbool	latitude	longitude	beschrijving
6		52.30286°	4.90805°	<p>Ik ben <b>Johannes Den Draaier</b> Op de locatie <b>De ijsbaan</b> wil ik graag dat er <a href="#">weer geschaatst kan worden</a></p> <p>Ik ben <b>Douwe Vonk (Werkgroep ROV)</b> Op de locatie <b>Het Kampje</b></p>
7		52.29625°	4.90346°	<p>wil ik graag dat er <a href="#">een samenhangende visie voor het gehele centrum wordt opgesteld waarbij het authentieke, historische karakter van Ouder-Amstel bewaard moet blijven en waar mogelijk versterkt wordt</a></p>
8		52.29399°	4.90559°	<p>Ik ben <b>Hank Jurgens</b> Op de locatie <b>maak niet uit</b> wil ik graag dat er <a href="#">meer aandacht komt voor baarddragenden.</a></p>
9		52.29704°	4.90338°	<p>Ik ben <b>Anny Meijer</b> Op de locatie <b>dorpsstraat</b> wil ik graag dat er <a href="#">op de dorpsstraat drempels worden gelegd</a></p>
10		52.29604°	4.90299°	<p>Ik ben <b>Jaap Nawijn</b> Op de locatie <b>Het Kampje</b> wil ik graag dat er <a href="#">op het Kampje ontwikkelingen plaatsvinden die in relatie tot elkaar bekeken worden</a></p>
11		52.29709°	4.90089°	<p>Ik ben <b>Jaap Nawijn</b> Op de locatie <b>pontje over de Amstel</b> wil ik graag dat er <a href="#">op de plaats van het pontje een brug over de Amstel komt voor fietsers en voetgangers</a></p>
12		52.3024°	4.91814°	<p>Ik ben <b>Jaap Nawijn</b> Op de locatie <b>In de buurt van de sportvelden</b> wil ik graag dat er <a href="#">rondom de huidige sportvelden een brede school IKC wordt gebouwd inclusief goede aansluiting vanuit parkeerterrein SVO naar Stramanweg</a></p>
13		52.28633°	4.8975°	<p>Ik ben <b>Jaap Nawijn</b> Op de locatie <b>De Ronde Hoep</b> wil ik graag dat er <a href="#">rondom Ouderkerk en met name in Ronde Hoep integraal naar wonen vs natuur wordt gekeken.</a></p>
14		52.29021°	4.8975°	<p>Ik ben <b>Jaap Nawijn</b> Op de locatie <b>Ronde Hoep</b> wil ik graag dat er <a href="#">in de Ronde Hoep een betere benutting komt van recreatie vs agrarische ontwikkeling</a></p>
15		52.29431°	4.90216°	<p>Ik ben <b>Jaap Nawijn</b> Op de locatie <b>rondom Urbanuskerk</b> wil ik graag dat er <a href="#">voor de Urbanuskerk een maatschappelijke functie blijft</a></p>
16		52.29438°	4.90288°	<p>Ik ben <b>Jaap Nawijn</b> Op de locatie <b>rondom de Urbanuskerk</b> wil ik graag dat er <a href="#">rondom de Urbanuskerk zuidzijde, pastorie en Gezellehuis woningbouw kan plaatsvinden</a></p>
17		52.29727°	4.90233°	<p>Ik ben <b>Jaap Nawijn</b> Op de locatie <b>Supermarkt</b> wil ik graag dat er <a href="#">een supermarkt voor Ouderkerk behouden blijft</a></p>

id	symbool	latitude	longitude	beschrijving
18		52.29635°	4.90559°	Ik ben <b>Jaap Nawijn</b> Op de locatie <b>voormalige Jan Hekmanschool</b> wil ik graag dat er <a href="#">op de locatie van voormalige Jan Hekmanschool een maatschappelijke functie behouden blijft</a>
19		52.2963°	4.90342°	Ik ben <b>Hans Out</b> Op de locatie <b>Het Kampje</b> wil ik graag dat er <a href="#">op de plaats van huidig Rabobankgebouw een nieuw gebouw wordt ontwikkeld</a>
20		52.29625°	4.90364°	Ik ben <b>Hans Out</b> Op de locatie <b>Het Kampje</b> wil ik graag dat er <a href="#">op plaats van huidige Kampje een parkeergarage voor 200 autos gebouwd wordt</a>
21		52.29604°	4.90269°	Ik ben <b>Hans Out</b> Op de locatie <b>Postkantoor op het Kampje</b> wil ik graag dat er <a href="#">bij het postkantoor 5 parkeerplaatsen voor tijdelijk parkeren komen</a>
22		52.29693°	4.90179°	Ik ben <b>Hans Out</b> Op de locatie <b>Haventje bij de Plus supermarkt</b> wil ik graag dat er <a href="#">een gedempt haventje komt voor extra parkeerplaatsen</a>
23		52.29683°	4.90316°	Ik ben <b>Hans Out</b> Op de locatie <b>dorpsstraat</b> wil ik graag dat er <a href="#">parkeerplaatsen in de dorpsstraat opgeheven worden</a>
24		52.29651°	4.90059°	Ik ben <b>Hans Out</b> Op de locatie <b>Haventje</b> wil ik graag dat er <a href="#">een passantenhaven ontwikkeld wordt</a>
25		52.29662°	4.8999°	Ik ben <b>Hans Out</b> Op de locatie <b>Haventje</b> wil ik graag dat er <a href="#">een sloepennetwerk aansluiting in Ouderkerk komt</a>
26		52.29704°	4.90059°	Ik ben <b>Hans Out</b> Op de locatie <b>pontje Ouderkerk</b> wil ik graag dat er <a href="#">een fietsbrug komt die beide zijden van de Amstel goed verbindt</a>
27		52.29578°	4.90218°	Ik ben <b>Hans Out</b> Op de locatie <b>Pastorie Amstelkerk</b> wil ik graag dat er <a href="#">een ontwikkeling aan de pastorie plaats vindt die kleinschalige horeca (en B&amp;B) mogelijk maakt.</a>
28		52.29713°	4.90415°	Ik ben <b>Hans Out</b> Op de locatie <b>gemeentehuis</b> wil ik graag dat er <a href="#">op de plaats van huidig gemeentehuis straks na opheffen gemeente en fusie met Amstelveen een supermarkt gebouwd wordt</a>
29		52.29723°	4.90547°	Ik ben <b>Hans Out</b> Op de locatie <b>oude brandweerkazerne</b> wil ik graag dat er <a href="#">op de plaats van oude brandweerkazerne een gebouw met maatschappelijk functie komt</a>

id	symbool	latitude	longitude	beschrijving
30		52.2953°	4.90849°	Ik ben <b>Hans Out</b> Op de locatie <b>Bindelwijk</b> wil ik graag dat er <a href="#">op de plaats van huidige Bindelwijk een totaal nieuwe school komt inclusief gymzaal (nieuwbouw)</a>
31		52.29662°	4.90561°	Ik ben <b>Hans Out</b> Op de locatie <b>kofschip (oude Jan Hekmanschool)</b> wil ik graag dat er <a href="#">op de plaats van huidige kofschipschool woningen voor starters gebouwd worden</a>
32		52.29488°	4.89209°	Ik ben <b>Hans Out</b> Op de locatie <b>verbinding Benning en Amstelveen</b> wil ik graag dat er <a href="#">een directe verbinding tussen Benning en Amstelveen komt</a>
33		52.29457°	4.90218°	Ik ben <b>Hans Out</b> Op de locatie <b>rondom de Urbanuskerk</b> wil ik graag dat er <a href="#">rondom de Urbanuskerk voorzieningen zijn (die nu in Bindelwijk zitten) zoals bibliotheek, Ggd andere sociale voorzieningen.</a>
34		52.29625°	4.90342°	Ik ben <b>Aernout van den Busken</b> Op de locatie <b>Het Kampje</b> wil ik graag dat er <a href="#">op het Kampje horeca met terrassen, een fontein en een parkeergarage wordt gerealiseerd</a>
35		52.29555°	4.90806°	Ik ben <b>Demo Gebruiker</b> Op de locatie <b>De Bindelwijk</b> wil ik graag dat er <a href="#">op deze locatie ook yogalessen komen voor 80 plussers</a>
36		52.30161°	4.9197°	Ik ben <b>Demo2 Gebruiker</b> Op de locatie <b>SVO voetbalclub</b> wil ik graag dat er <a href="#">naast heren- en damesvoetbal ook hondenvoetbal komt.</a>
37		52.29514°	4.90211°	Ik ben <b>Demo2 Gebruiker</b> Op de locatie <b>Kerkbrug</b> wil ik graag dat er <a href="#">een compleetn nieuwe brug komt</a>
38		52.29541°	4.90861°	Ik ben <b>Alexander Elmecky</b> Op de locatie <b>De Bindelwijk</b> wil ik graag dat er <a href="#">geen verandering plaatsvindt in functie van Bindelwijk</a>
39		52.29622°	4.90331°	Ik ben <b>Danny van Dam</b> Op de locatie <b>Het Kampje</b> wil ik graag dat er <a href="#">op en rondom Kampje kleinschalige bebouwing plaatsvindt</a>
40		52.29772°	4.91121°	Ik ben <b>Danny van Dam</b> Op de locatie <b>Amstelschool en locatie school Kofschip</b> wil ik graag dat er <a href="#">op de huidige locaties renovaties plaatsvinden</a>
41		52.30236°	4.90967°	Ik ben <b>Danny van Dam</b> Op de locatie <b>Clubhuis schaatsbaan</b> wil ik graag dat er <a href="#">een locatie is voor een feest</a>

id	symbool	latitude	longitude	beschrijving
42		52.29433°	4.90237°	Ik ben <b>Danny van Dam</b> Op de locatie <b>directe omgeving van de Urbanuskerk</b> wil ik graag dat er <a href="#">in de directe omgeving van de Urbanuskerk het groen behouden blijft</a>
43		52.29533°	4.90542°	Ik ben <b>Test van John</b> Op de locatie <b>Begraafplaats</b> wil ik graag dat er <a href="#">een parkeergarage komt boven de begraafplaats.</a>
44		52.29657°	4.90384°	Ik ben <b>Test van John</b> Op de locatie <b>Het voormalige Rabobankgebouw</b> wil ik graag dat er <a href="#">een enorme supermarkt komt met minimaal 4 verdiepingen.</a>

From:

<https://goharmonica.nl/ouderkerk/dw/> - **Harmonica**

Permanent link:

[https://goharmonica.nl/ouderkerk/dw/content/surveys/585242/complete\\_map\\_with\\_links](https://goharmonica.nl/ouderkerk/dw/content/surveys/585242/complete_map_with_links) 

Last update: **18 Apr 2024 13:45**