

# Jaap Nawijn

## Mijn rol en inzet in Ouderkerk a/d Amstel

Dit is de persoonlijke pagina van Jaap Nawijn.

Ik heb de onderstaande ideeën voor de agenda van Ouderkerk a/d Amstel. Mijn respons is toegevoegd aan het buurtmozaïek© en het [totaaloverzicht](#).



Jaap Nawijn is betrokken bij Ouderkerk a/d Amstel in de rol van bewoner en is in het gebied gebruiker van woning en bedrijf en sociale voorziening en culturele voorziening en transportmiddel en groen.

## Ideeën

### **Dat er op het Kampje ontwikkelingen plaatsvinden die in relatie tot elkaar bekeken worden**

Het idee is gekoppeld aan de bundeling van ideeën rondom het centrum van Ouderkerk.

Het is het idee van Jaap Nawijn om Het Kampje te ontwikkelen doordat er op het Kampje ontwikkelingen plaatsvinden die in relatie tot elkaar bekeken worden opdat Horeca, wonen met elkaar in balans zijn zodat we Ouderkerk behouden en licht ontwikkelen voor alle bewoners en bezoekers.




Als toelichting geeft Jaap aan: De locatie van het Rabobankgebouw dient in zijn geheel in relatie tot hele centrum bekeken te worden bij de herontwikkeling.

De ingevulde vragenlijst staat hier: [585242\\_0132](#)

## **Dat er op de plaats van het pontje een brug over de Amstel komt voor fietsers en voetgangers**

Het idee is gekoppeld aan de bundeling van ideeën rondom het centrum van Ouderkerk en Amstelbrug.

Het is het idee van Jaap Nawijn om pontje over de Amstel te ontwikkelen doordat er op de plaats van het pontje een brug over de Amstel komt voor fietsers en voetgangers opdat beide zijden van de Amstel beter verbonden zijn en dat er parkeermogelijkheden benut worden aan de Amstelzijde zodat we Ouderkerk behouden en licht ontwikkelen voor alle bewoners en bezoekers.



Als toelichting geeft Jaap aan: Geen antwoord

De ingevulde vragenlijst staat hier: [585242\\_0133](#)

### **Dat er rondom de huidige sportvelden een brede school IKC wordt gebouwd inclusief goede aansluiting vanuit parkeerterrein SVO naar Stramanweg**

Het idee is gekoppeld aan de bundeling van ideeën rondom Bindelwijk, Amstelschool, Kofschip .

Het is het idee van Jaap Nawijn om In de buurt van de sportvelden te ontwikkelen doordat er rondom de huidige sportvelden een brede school IKC wordt gebouwd inclusief goede aansluiting vanuit parkeerterrein SVO naar Stramanweg opdat een aantal functies slim gecombineerd worden en dat de nieuwe scholen goed bereikbaar zijn. zodat we Ouderkerk behouden en licht ontwikkelen voor alle bewoners en bezoekers.



Als toelichting geeft Jaap aan: de locatie van de Bindelwijk is niet geschikt, slecht bereikbaar en Bindelwijk is in slechte staat. Nieuwbouw is gewenst. Doe dit op een slimme plaats. Goed bereikbaar en gecombineerde functies. Bij SV0 is dit het geval, er is al een zwembad, sportveld en een kinderopvang.

De ingevulde vragenlijst staat hier: [585242\\_0134](#)

## **Dat er rondom Ouderkerk en met name in Ronde Hoep integraal naar wonen vs natuur wordt gekeken.**

Het idee is gekoppeld aan de bundeling van ideeën rondom het centrum van Ouderkerk en R net busstation en A9/Benning en Jan Hekmanschool en Bindelwijk, Amstelschool, Kofschip en Amstelbrug en De Ronde Hoep .

Het is het idee van Jaap Nawijn om De Ronde Hoep te ontwikkelen doordat er rondom Ouderkerk en met name in Ronde Hoep integraal naar wonen vs natuur wordt gekeken. opdat bewoonbaarheid van Ouderkerk toeneemt zodat we Ouderkerk behouden en licht ontwikkelen voor alle bewoners en bezoekers.



Als toelichting geeft Jaap aan: Ouderkerk gezien als centraal onderdeel van gehele Amstelland gebied. Kwaliteitsverbetering infra/stedebouw van centrum en heel Ouderamstel Denk in grotere eenheden en verband

De ingevulde vragenlijst staat hier: [585242\\_0135](#)

## **Dat er in de Ronde Hoep een betere benutting komt van recreatie vs agrarische ontwikkeling**

Het idee is gekoppeld aan de bundeling van ideeën rondom De Ronde Hoep .

Het is het idee van Jaap Nawijn om Ronde Hoep te ontwikkelen doordat er in de Ronde Hoep een betere benutting komt van recreatie vs agrarische ontwikkeling opdat ... zodat we Ouderkerk behouden en licht ontwikkelen voor alle bewoners en bezoekers.



Als toelichting geeft Jaap aan: Het idee gaat om het beter benutten van de polder waarbij geconstateerd wordt dat de agrarische functie afneemt en recreatie en toerisme groeien.

De ingevulde vragenlijst staat hier: [585242\\_0136](#)

## **Dat er voor de Urbanuskerk een maatschappelijke functie blijft**

Het idee is gekoppeld aan de bundeling van ideeën rondom het centrum van Ouderkerk en A9/Benning en Jan Hekmanschool .

Het is het idee van Jaap Nawijn om rondom Urbanuskerk te ontwikkelen doordat er voor de Urbanuskerk een maatschappelijke functie blijft opdat... zodat we Ouderkerk ontwikkelen voor alle huidige en toekomstige bewoners.



Als toelichting geeft Jaap aan: Geen antwoord

De ingevulde vragenlijst staat hier: [585242\\_0139](#)

## **Dat er rondom de Urbanuskerk zuidzijde, pastorie en Gezellehuis woningbouw kan plaatsvinden**

Het idee is gekoppeld aan de bundeling van ideeën rondom het centrum van Ouderkerk en A9/Benning en Jan Hekmanschool .

Het is het idee van Jaap Nawijn om rondom de Urbanuskerk te ontwikkelen doordat er rondom de Urbanuskerk zuidzijde, pastorie en Gezellehuis woningbouw kan plaatsvinden opdat ... zodat we Ouderkerk ontwikkelen voor alle huidige en toekomstige bewoners.



Als toelichting geeft Jaap aan: Geen antwoord

De ingevulde vragenlijst staat hier: [585242\\_0140](#)

## **Dat er een supermarkt voor Ouderkerk behouden blijft**

Het idee is gekoppeld aan de bundeling van ideeën rondom het centrum van Ouderkerk en A9/Benning en Jan Hekmanschool .

Het is het idee van Jaap Nawijn om Supermarkt te ontwikkelen doordat er een supermarkt voor Ouderkerk behouden blijft opdat ... zodat we Ouderkerk ontwikkelen voor alle huidige en toekomstige bewoners.



Als toelichting geeft Jaap aan: Een supermarkt passend de algehele stedelijke ontwikkeling en passend bij ontwikkeling Rabo gebouw en gemeentehuis.

De ingevulde vragenlijst staat hier: [585242\\_0141](#)

## **Dat er op de locatie van voormalige Jan Hekmanschool een maatschappelijke functie behouden blijft**

Het idee is gekoppeld aan de bundeling van ideeën rondom het centrum van Ouderkerk en Bindelwijk, Amstelschool, Kofschip .

Het is het idee van Jaap Nawijn om voormalige Jan Hekmanschool te ontwikkelen doordat er op de locatie van voormalige Jan Hekmanschool een maatschappelijke functie behouden blijft opdat ... zodat we Ouderkerk ontwikkelen voor alle huidige en

toekomstige bewoners.

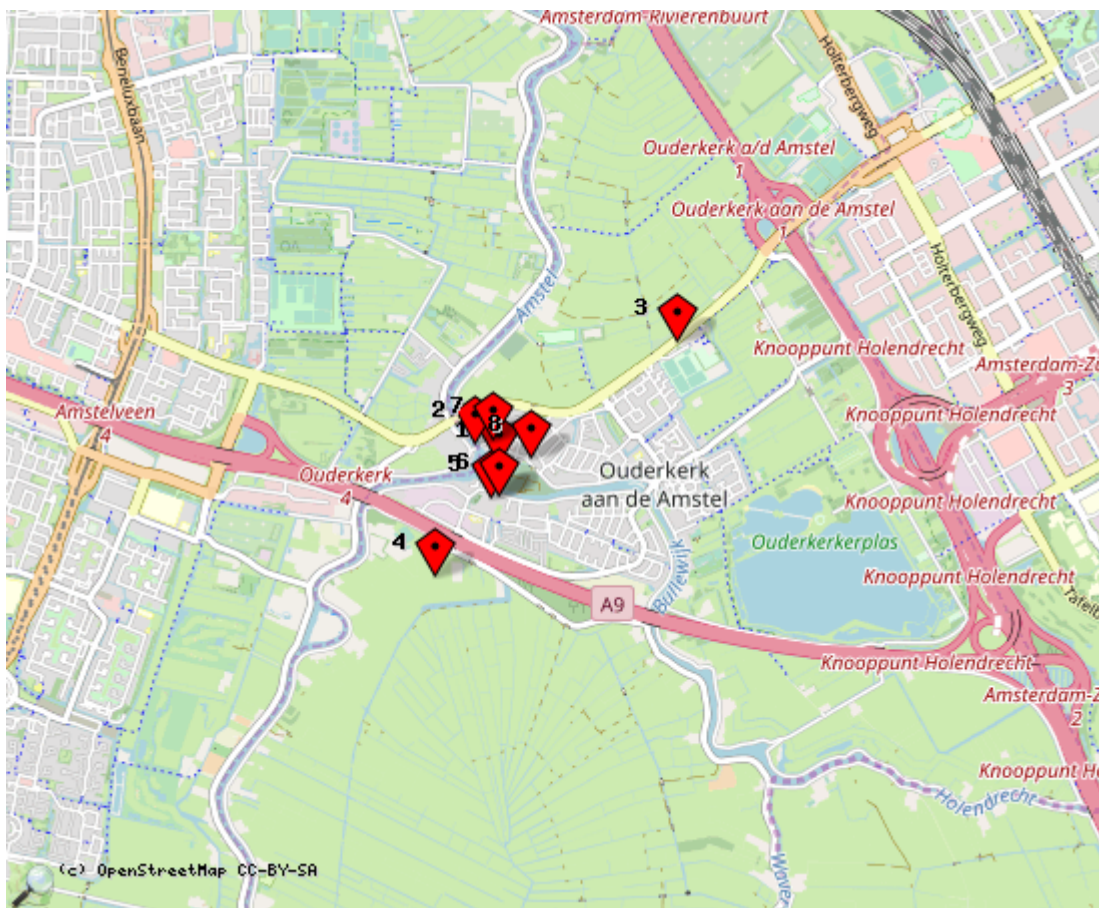


Als toelichting geeft Jaap aan: Ik stel voor om te onderzoeken of en hoe diverse maatschappelijke functies denk hierbij aan ontmoetingen in clubverband of anderszins.

De ingevulde vragenlijst staat hier: [585242\\_0142](#)



## Mijn ideeën op de kaart





Locaties in de kaart

id	symbol	latitude	longitude	beschrijving
1		52.29604°	4.90299°	Ik ben <b>Jaap Nawijn</b> Op de locatie <b>Het Kampje</b> wil ik graag dat er <b>op het Kampje ontwikkelingen plaatsvinden die in relatie tot elkaar bekeken worden</b>
2		52.29709°	4.90089°	Ik ben <b>Jaap Nawijn</b> Op de locatie <b>pontje over de Amstel</b> wil ik graag dat er <b>op de plaats van het pontje een brug over de Amstel komt voor fietsers en voetgangers</b>
3		52.3024°	4.91814°	Ik ben <b>Jaap Nawijn</b> Op de locatie <b>In de buurt van de sportvelden</b> wil ik graag dat er <b>rondom de huidige sportvelden een brede school IKC wordt gebouwd inclusief goede aansluiting vanuit parkeerterrein SVO naar Stramanweg</b>
4		52.29021°	4.8975°	Ik ben <b>Jaap Nawijn</b> Op de locatie <b>Ronde Hoep</b> wil ik graag dat er <b>in de Ronde Hoep een betere benutting komt van recreatie vs agrarische ontwikkeling</b>
5		52.29431°	4.90216°	Ik ben <b>Jaap Nawijn</b> Op de locatie <b>rondom Urbanuskerk</b> wil ik graag dat er <b>voor de Urbanuskerk een maatschappelijke functie blijft</b>

id	symbool	latitude	longitude	beschrijving
6		52.29438°	4.90288°	Ik ben <b>Jaap Nawijn</b> Op de locatie <b>rondom de Urbanuskerk</b> wil ik graag dat er <b>rondom de Urbanuskerk zuidzijde, pastorie en Gezellehuis woningbouw kan plaatsvinden</b>
7		52.29727°	4.90233°	Ik ben <b>Jaap Nawijn</b> Op de locatie <b>Supermarkt</b> wil ik graag dat er <b>een supermarkt voor Ouderkerk behouden blijft</b>
8		52.29635°	4.90559°	Ik ben <b>Jaap Nawijn</b> Op de locatie <b>voormalige Jan Hekmanschool</b> wil ik graag dat er <b>op de locatie van voormalige Jan Hekmanschool een maatschappelijke functie behouden blijft</b>

From:  
<https://goharmonica.nl/ouderkerk/dw/> - **Harmonica**

Permanent link:  
[https://goharmonica.nl/ouderkerk/dw/content/surveys/585242/85z378p\\_readable](https://goharmonica.nl/ouderkerk/dw/content/surveys/585242/85z378p_readable)



Last update: **18 Apr 2024 13:46**